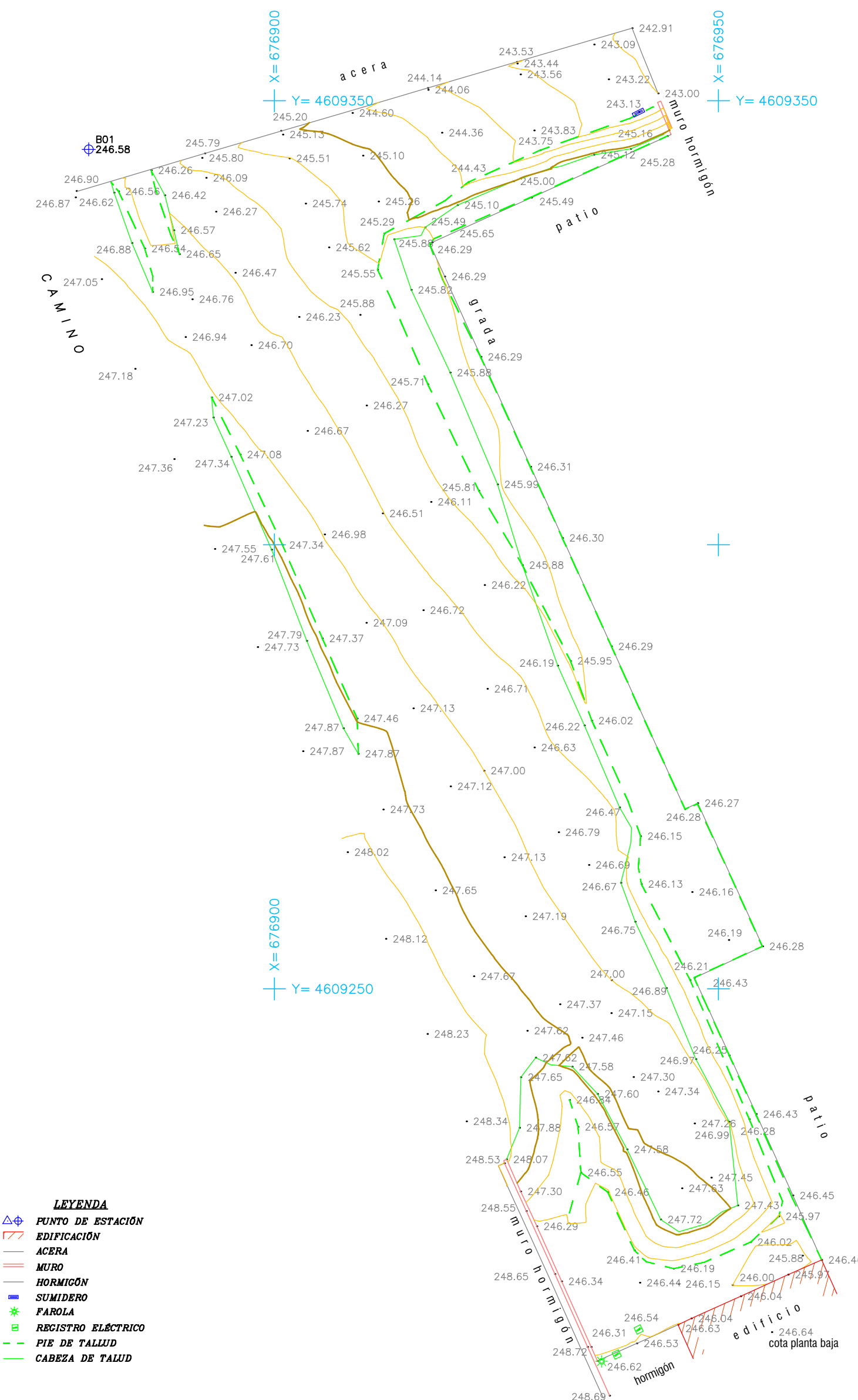
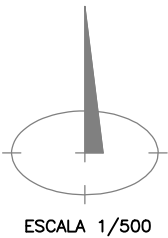
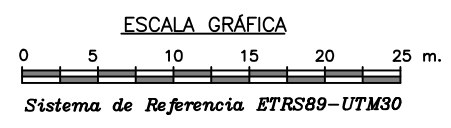


Zaragoza



- LEYENDA**
- PUNTO DE ESTACIÓN
 - EDIFICACIÓN
 - ACERA
 - MURO
 - HORMIGÓN
 - SUMIDERO
 - FAROLA
 - REGISTRO ELÉCTRICO
 - PIE DE TALLUD
 - CABEZA DE TALUD



ENCARGO: Gerencia de infraestructuras. Secretaría General Técnica. Dpto. Educación, Cultura y Deporte. Gobierno Aragón

ACTUALIZACIÓN DEL ESTUDIO TOPOGRÁFICO DE LA PARCELA CORRESPONDIENTE AL CPI PARQUE VENECIA (ZARAGOZA)

LEVANTAMIENTO TOPOGRÁFICO Nº PLANO: 1

Escala: 1:500 Sist.Ref.: ETRS89-UTM30 Fecha: Sept. 2019



Fdo. Pablo Rico Oliván
I.Geod. Cartografía, nºa.30
I.Téc.Topógrafo, nºc.3023

Fdo. Purificación Sosa Morato
I.Geod. Cartografía, nºa.29
I.Téc.Topógrafo, nºc.3009